

Metsamajandamiskava aastateks 2016 - 2025

1301

Maakond: Ida-Virumaa Maaüksus: **PARGI TN 3**
Vald: Kohtla-Nõmme vald Kinnistunr: 3895350

| Küla | Katastrinumber | Üldpind (ha) | Metsamaa (ha) |
|-------------------|----------------|--------------|---------------|
| Kohtla-Nõmme alev | 32301:001:0016 | 49.4 | 25.0 |

Omanik(ud): Kohtla-Nõmme vald

Metsamaa pindala: **25.0** ha, sellest

| | | |
|-----------------|------|----|
| lagedad alad | | ha |
| selgusetad alad | 0.1 | ha |
| puistud | 24.8 | ha |

Metsamaa

kasvava metsa tagavara 4539 tm ehk 182 tm/ha
tagavara juurdekasv 99 tm ehk 4 tm/ha aastas.
soovitatav puidukasutuse suurus 10 aasta jooksul 1026 tm

Kasvava metsa tagavara, juurdekasv ja puidukasutuse suurus iseloomustavad puistute puitmassi mahtu. Ümarmaterjali sortimentide väljatulek moodustab sellest 70-95%.

Välitööd tegi: Marje Talvis 26.05.16
Kava koostatud: 27.05.16

OÜ Metsaruum (reg.kood 11183357), Läänemaa, Lääne-Nigula vald, Seljaküla,
e-post: info@metsaruum.ee, telefon 53419506

















Metsade plaan

PARGI TN 3

Kohtla-Nõmme vald
Ida-Virumaa

-  katastriüksuse piir
-  kõlviku piir
-  majandamisüksuse piir
-  eraldise piir
-  visiir
-  kvartali piir
-  kruusatee
-  pinnastee
-  kraav kuni 12m laiuse trassiga
-  metsatee
-  eraldis jätkub üle joone
-  kitsendustega ala

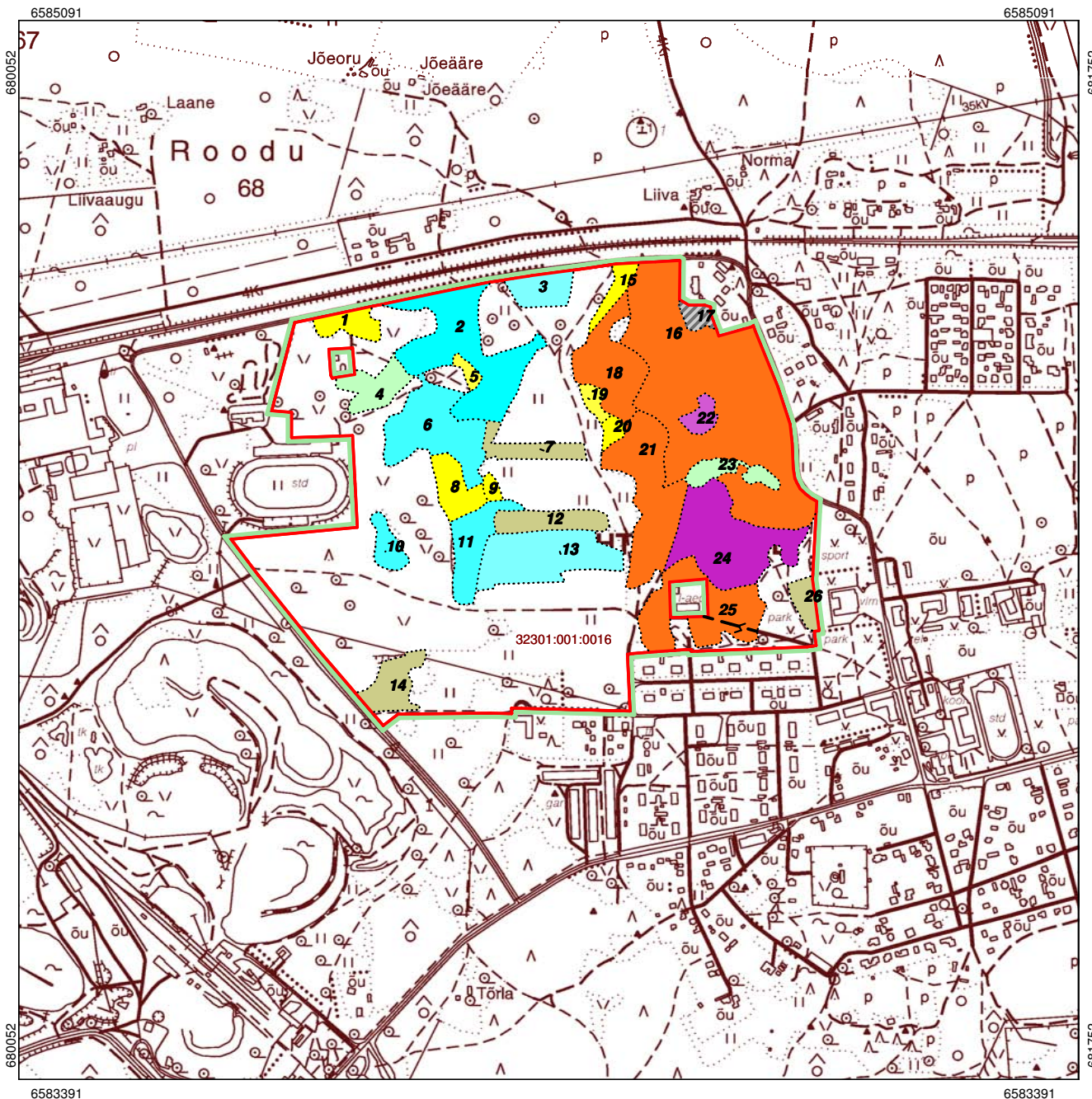
Leht nr. 1

Kaardistatud: 2016 .a

Põhikaart: Maa-amet

Mõõtkava : 1:10 000





Puistuplaan

PARGI TN 3

Kohtla-Nõmme vald
Ida-Virumaa

| | Lage ala | Selguseta ala | Noo-rendik | Lati-mets | Kesk-ealised | Valmivad ja küpsed |
|-----------|----------|---------------|------------|-----------|--------------|--------------------|
| Mänd | | | | | | |
| Kuusk | | | | | | |
| Kask | | | | | | |
| Haab | | | | | | |
| Tamm | | | | | | |
| Saar | | | | | | |
| Sanglepp | | | | | | |
| Hall lepp | | | | | | |
| Teised | | | | | | |

Leht nr. 1

Kaardistatud: 2016 .a

Põhikaart: Maa-amet

Mõõtkaava : 1:10 000



PARGI TN 3 maaüksus

Kohtla-Nõmme vald

TAKSEERKIRJELDUSED

| Er. nr. | Pindala ha | Arengukl Rinne | Vanus a | H (m) | D (cm) | Tüüp Päritolu | Bon/ H100 | N (tk/ha) | Täius / G % / m2 | Tagavara tm/er | tm/ha | Juurdek. (tm/a) ha er | Väljaraie % | Kahjustused Põhjus % Aste |
|-----------------------------|------------|----------------|---------|--------------------------|--------|---------------|-------------|-----------|------------------|----------------|-------|-----------------------|-------------|---------------------------|
| 32301:001:0016 | | | | | | | 2.bon/ | | | | | | | |
| 3 | 0.4 | Latimets | | | | MP | H100=25 | | | 34 | 70 | 7.7 3.7 | | 26.05.2016 |
| Eraldise kaalutud vanus | | | 20 a. | Kaalutud raievanus 71 a. | | | | | | | | | | |
| | 1 | 85 KS | 20 | 9.0 | 8 | V | | | 85/14 13 | | 29 | | 20 | |
| | 1 | 15 MA | 20 | 8.0 | 12 | S | | | | | 5 | | 5 | |
| | A | 100 PA | | 5.0 | | S | Liitus 15 % | | | | | | 95 | |
| | | Surnud mets | | | | | | | | | | | | |
| | | Lamapuit | | | | | | | | | | | | |
| Harvendusraie 2. jrk | | | | | | | | | | | | | | |
| 32301:001:0016 | | | | | | | 1.bon/ | | | | | | | |
| 4 | 0.5 | Noorendik | | | | JK | H100=30 | | | 8 | 15 | 3.9 2.2 | | 26.05.2016 |
| | 1 | 75 HB | 7 | 4.0 | 4 | V | 1700 tk/ha | | | | | | 2 | |
| | 1 | 25 KS | 7 | 4.0 | 4 | S | | | | | | | 0 | |
| | Y | 45 KS | 45 | 17.0 | 20 | S | 35 tk/ha | | | | | | 2 | |
| | Y | 25 HB | 45 | 17.0 | 20 | V | | | | | | | 1 | |
| | Y | 15 RE | 45 | 17.0 | 20 | S | | | | | | | 0 | |
| | Y | 5 PN | 45 | 17.0 | 20 | S | | | | | | | 0 | |
| | Y | 10 MA | 45 | 17.0 | 20 | S | | | | | | | 0 | |
| | | Surnud mets | | | | | | | | | | | | |
| | | Lamapuit | | | | | | | | | | | | |
| Täius või liitus ebaühtlane | | | | | | | | | | | | | | |

PARGI TN 3 maaüksus

Kohtla-Nõmme vald

TAKSEERKIRJELDUSED

| Er. nr. | Pindala ha | Arengukl Rinne | Vanus a | H (m) | D (cm) | Tüüp Päritolu | Bon/ H100 | N (tk/ha) | Täius / G % / m2 | Tagavara tm/er | tm/ha | Juurdek. (tm/a) ha er | Väljaraie % | Kahjustused Põhjus % Aste |
|-----------------------------|------------|-------------------------|---------|-------|--------|---------------|-----------|-----------|------------------|----------------|-------|-----------------------|-------------|---------------------------|
| 32301:001:0016 | | | | | | | 1.bon/ | | | | | | | |
| 5 | 0.1 | Keskealine mets | | | | MP | H100=29 | | 9 | 79 | 8.3 | 0.9 | | 26.05.2016 |
| | 1 | 100 LV | 15 | 9.0 | 6 | V | | 95/17 | 17 | 9 | | | 25 | |
| | | Surnud mets Lamapuit | | | | | | | | | | | | |
| Harvendusraie 2. jrk | | | | | | | | | | | | | | |
| 32301:001:0016 | | | | | | | 2.bon/ | | | | | | | |
| 6 | 1.5 | Keskealine mets | | | | MP | H100=25 | | 216 | 139 | 5.3 | 8.2 | | 26.05.2016 |
| | | Eraldise kaalutud vanus | 44 a. | | | | | | | | | | | Kaalutud raievanus 66 a. |
| | 1 | 60 KS | 45 | 17.0 | 16 | S | | 70/17 | | 129 | | | | |
| | 1 | 5 MA | 45 | 17.0 | 18 | S | | | | 10 | | | | |
| | 1 | 5 HB | 45 | 17.0 | 16 | V | | | | 10 | | | | |
| | 1 | 15 RE | 45 | 17.0 | 16 | S | | | | 32 | | | | |
| | 1 | 15 LV | 35 | 16.0 | 14 | V | | | | 32 | | | | |
| | | Surnud mets Lamapuit | | | | | | | | | | | | |
| Täius või liitus ebaühtlane | | | | | | | | | | | | | | |

PARGI TN 3 maaüksus

Kohtla-Nõmme vald

TAKSEERKIRJELDUSED

| Er. nr. | Pindala ha | Arengukl Rinne | Arengukl Koosseis | Vanus a | H (m) | D (cm) | Tüüp Päritolu | Bon/ H100 | N (tk/ha) | Täius / G % / m2 | Tagavara tm/er | Tagavara tm/ha | Juurdek. (tm/a) ha er | Väljaraie % | Kahjustused Põhjus % Aste | | |
|-------------------------|------------|-----------------|-------------------|---------|-------|--------|---------------|-----------|-----------|------------------|----------------|----------------|-----------------------|-------------|---------------------------|--------------------|-------|
| 32301:001:0016 | | | | | | | | 2.bon/ | | | | | | | | | |
| 9 | 0.1 | Küps mets | | | | | ND | H100=27 | | | 14 | 144 | 5.6 | 0.5 | 26.05.2016 | | |
| | 1 | 80 | LV | 35 | 16.0 | 17 | V | | | 75/19 | 18 | 11 | | 100 | | | |
| | 1 | 20 | KS | 35 | 16.0 | 17 | S | | | | | 2 | | 95 | | | |
| | | Surnud mets | | | | | | | | | | | | | | | |
| | | Lamapuit | | | | | | | | | | | | | | | |
| Lageraie 1. jrk | | | | | | | | | | | | | | | | | |
| Lood. uuen. kaasaaitam. | | | | | | | | | | | | | | | | | |
| 32301:001:0016 | | | | | | | | 2.bon/ | | | | | | | | | |
| 10 | 0.3 | Keskealine mets | | | | | MP | H100=25 | | | 31 | 99 | 4.6 | 1.4 | 26.05.2016 | | |
| Eraldise kaalutud vanus | | | | 45 a. | | | | | | | | | | | | Kaalutud raievanus | 70 a. |
| | 1 | 85 | KS | 45 | 17.0 | 18 | S | | | 50/12 | 12 | 26 | | | | | |
| | 1 | 12 | MA | 45 | 17.0 | 18 | S | | | | | 3 | | | | | |
| | 1 | 3 | PP | 45 | 17.0 | 18 | S | | | | | 0 | | | | | |
| | | Surnud mets | | | | | | | | | | | | | | | |
| | | Lamapuit | | | | | | | | | | | | | | | |

PARGI TN 3 maaüksus

Kohtla-Nõmme vald

TAKSEERKIRJELDUSED

| Er. nr. | Pindala ha | Arengukl Rinne | Koosseis | Vanus a | H (m) | D (cm) | Tüüp Päritolu | Bon/ H100 | N (tk/ha) | Täius / G % / m2 | Tagavara tm/er | tm/ha | Juurdek. (tm/a) ha er | Väljaraie % | Kahjustused Põhjus % Aste | |
|-----------------------------|------------|-----------------|----------|---------|-------|--------|---------------|-----------|-----------|------------------|----------------|-------|-----------------------|-------------|---------------------------|--|
| 32301:001:0016 | | | | | | | | 1.bon/ | | | | | | | | |
| 11 | 0.8 | Keskealine mets | | | | | MP | H100=29 | | | 102 | 126 | 9.2 | 7.4 | 26.05.2016 | |
| Eraldise kaalutud vanus | | | | 25 a. | | | | | | | | | | | | |
| | 1 | 50 | KS | 25 | 14.0 | 14 | S | | | 59/14 | 13 | | 38 | | | |
| | 1 | 30 | LV | 25 | 14.0 | 14 | V | | | | | | 23 | | | |
| | 1 | 5 | KU | 25 | 14.0 | 14 | S | | | | | | 3 | | | |
| | 1 | 15 | MA | 25 | 14.0 | 14 | S | | | | | | 11 | | | |
| | Y | 95 | KS | 75 | 25.0 | 30 | S | 40 tk/ha | | | | | 24 | | | |
| | Y | 5 | MA | 75 | 25.0 | 30 | S | | | | | | 1 | | | |
| Surnud mets | | | | | | | | | | | | | | | | |
| Lamapuit | | | | | | | | | | | | | | | | |
| Täius või liitus ebaühtlane | | | | | | | | | | | | | | | | |
| Vanus ebaühtlane | | | | | | | | | | | | | | | | |
| 32301:001:0016 | | | | | | | | 2.bon/ | | | | | | | | |
| 12 | 0.5 | Küps mets | | | | | MP | H100=27 | | | 69 | 118 | 0.6 | 0.3 | 26.05.2016 | |
| | 1 | 90 | PP | 45 | 19.0 | 28 | IS | | | 48/14 | 13 | | 62 | 100 | | |
| | 1 | 10 | KS | 35 | 15.0 | 16 | S | | | | | | 6 | 95 | | |
| Surnud mets | | | | | | | | | | | | | | | | |
| Lamapuit | | | | | | | | | | | | | | | | |
| Lageraie 1. jrk | | | | | | | | | | | | | | | | |
| Maapinna mineral. | | | | | | | | | | | | | | | | |
| Istutamine KS 2000 | | | | | | | | | | | | | | | | |
| Kultuuride hooldamine | | | | | | | | | | | | | | | | |

PARGI TN 3 maaüksus

Kohtla-Nõmme vald

TAKSEERKIRJELDUSED

| Er. nr. | Pindala ha | Arengukl Rinne | Vanus a | H (m) | D (cm) | Tüüp Päritolu | Bon/ H100 | N (tk/ha) | Täius / G % / m2 | Tagavara tm/er | tm/ha | Juurdek. (tm/a) ha er | Väljaraie % | Kahjustused Põhjus % Aste |
|----------------|--|----------------|---------|-------|--------|---------------|-------------|-----------|------------------|----------------|-------|-----------------------|-------------|---------------------------|
| 32301:001:0016 | | | | | | | 1.bon/ | | | | | | | |
| 15 | 0.2 | Valmiv mets | | | | ND | H100=30 | | | 29 | 115 | 8.6 2.2 | | 26.05.2016 |
| | 1 | 100 LV | 20 | 13.0 | 12 | V | | | 71/16 | 16 | 26 | | | |
| | A | 100 TM | | 5.0 | | S | Liitus 35 % | | | | | | 90 | |
| | Y | 62 MA | 130 | 21.0 | 36 | S | 8 tk/ha | | | | 2 | | | |
| | Y | 38 KU | 95 | 23.0 | 38 | S | 4 tk/ha | | | | 1 | | | |
| | | Surnud mets | | | | | | | | | | | | |
| | | Lamapuit | | | | | | | | | | | | |
| 32301:001:0016 | | | | | | | 2.bon/ | | | | | | | |
| 16 | 6.3 | Küps mets | | | | JK | H100=24 | | | 1643 | 260 | 3.6 22.7 | | 26.05.2016 |
| | Eraldise kaalutud vanus | | 93 a. | | | | | | | | | | | Kaalutud raievanus 90 a. |
| | 1 | 65 MA | 90 | 23.0 | 30 | S | | | 67/24 | 23 | 1067 | | 15 | |
| | 1 | 20 MA | 130 | 24.0 | 38 | S | | | | | 328 | | 10 | |
| | 1 | 15 KU | 90 | 23.0 | 30 | S | | | | | 246 | | 15 | |
| | A | PI | | 1.5 | | S | Liitus 25 % | | | | | | 60 | |
| | A | KL | | 1.0 | | S | | | | | | | 50 | |
| | A | PA | | 1.5 | | S | | | | | | | 100 | |
| | J | 60 VA | 10 | 4.0 | 2 | S | 900 tk/ha | | | | | | 30 | |
| | J | 25 TA | 15 | 4.0 | 3 | S | | | | | | | | |
| | J | 15 KU | 15 | 3.0 | 2 | S | | | | | | | | |
| | | Surnud mets | | | | | | | | | 5 | | | |
| | | Lamapuit | | | | | | | | | 2 | | | |
| | Häilraie 1. jrk | | | | | | | | | | | | | |
| | Täius või liitus ebaühtlane | | | | | | | | | | | | | |
| | Häilud raiuda kohtadesse, kus on olemas sobiv looduslik uuendus. | | | | | | | | | | | | | |

PARGI TN 3 maaüksus

Kohtla-Nõmme vald

TAKSEERKIRJELDUSED

| Er. nr. | Pindala ha | Arengukl Rinne | Vanus a | H (m) | D (cm) | Tüüp Päritolu | Bon/ H100 | N (tk/ha) | Täius / G % / m2 | Tagavara tm/er | tm/ha | Juurdek. (tm/a) ha er | Väljaraie % | Kahjustused Põhjus % Aste | |
|-------------------------|------------|----------------|---------|-------|--------|---------------|-----------|-----------|------------------|---------------------|-------|-----------------------|--------------------------|---------------------------|--|
| 32301:001:0016 | | | | | | | 1.bon | | | | | | | | |
| 17 | 0.1 | Selgusetä ala | | | | JK | | | | | | | 26.05.2016 | | |
| | 1 | 45 TA | 5 | 1.0 | S | 1200 tk/ha | | | | | | | | | |
| | 1 | 40 VA | 5 | 1.0 | S | | | | | | | 5 | | | |
| | 1 | 10 KS | 5 | 1.0 | V | | | | | | | | | | |
| | 1 | 5 KU | 5 | 2.0 | S | | | | | | | | | | |
| | A | PA | | 1.0 | S | Liitus 20 % | | | | | | 95 | | | |
| | A | TP | | 1.5 | S | | | | | | | 70 | | | |
| | | Surnud mets | | | | | | | | | | | | | |
| | | Lamapuit | | | | | | | | | | | | | |
| Valgustusraie 1. jrk | | | | | | | | | | | | | | | |
| 32301:001:0016 | | | | | | | 2.bon/ | | | | | | | | |
| 18 | 1.2 | Küps mets | | | | JK | H100=24 | | | 341 | 275 | 3.1 | 3.8 | 26.05.2016 | |
| Eraldise kaalutud vanus | | | 100 a. | | | | | | | | | | Kaalutud raievanus 88 a. | | |
| | 1 | 70 MA | 100 | 24.0 | 38 | S | 58/21 21 | | 205 | | | | 15 | | |
| | 1 | 30 KU | 100 | 24.0 | 36 | S | | | 87 | | | | 15 | | |
| | 2 | 100 KU | 50 | 14.0 | 16 | S | 19/5 5 | | 47 | | | | 10 | | |
| | | Surnud mets | | | | | | | | 7 | | | | | |
| | | Lamapuit | | | | | | | | | | | | | |
| | | | | | | | | | | Tehtud Sanitaarraie | | | | | |
| Valikraie 1. jrk | | | | | | | | | | | | | | | |

PARGI TN 3 maaüksus

Kohtla-Nõmme vald

TAKSEERKIRJELDUSED

| Er. nr. | Pindala ha | Arengukl Rinne | Vanus a | H (m) | D (cm) | Tüüp Päritolu | Bon/ H100 | N (tk/ha) | Täius / G % / m2 | Tagavara tm/er | tm/ha | Juurdek. (tm/a) ha er | Väljaraie % | Kahjustused Põhjus % Aste |
|-------------------------|------------|-----------------|---------|-------|--------|---------------|-----------|-----------|------------------|----------------|-------|-----------------------|-------------|---------------------------|
| 32301:001:0016 | | | | | | | 2.bon/ | | | | | | | |
| 19 | 0.1 | Keskealine mets | | | | JK | H100=27 | | | 10 | 66 | 7.7 | 1.2 | 26.05.2016 |
| | 1 | 100 LV | 15 | 8.0 | 6 | V | | 85/14 | 14 | | 9 | | 15 | |
| | Y | 46 MA | 130 | 21.0 | 44 | S | 4 tk/ha | | | | 0 | | | |
| | Y | 27 KU | 130 | 24.0 | 44 | S | | | | | 0 | | | |
| | Y | 27 KS | 130 | 19.0 | 50 | S | | | | | 0 | | | |
| | | Surnud mets | | | | | | | | | | | | |
| | | Lamapuit | | | | | | | | | | | | |
| Harvendusraie 1. jrk | | | | | | | | | | | | | | |
| 32301:001:0016 | | | | | | | 1.bon/ | | | | | | | |
| 20 | 0.1 | Valmiv mets | | | | JK | H100=29 | | | 18 | 130 | 8.7 | 1.2 | 26.05.2016 |
| | 1 | 100 LV | 25 | 14.0 | 12 | V | | 78/19 | 18 | | 17 | | 100 | |
| | Y | 53 KU | 130 | 24.0 | 38 | S | 2 tk/ha | | | | 0 | | | |
| | Y | 47 MA | 130 | 22.0 | 38 | S | 2 tk/ha | | | | 0 | | | |
| | | Surnud mets | | | | | | | | | | | | |
| | | Lamapuit | | | | | | | | | | | | |
| Lageraie 2. jrk | | | | | | | | | | | | | | |
| Lood. uuen. kaasaaitam. | | | | | | | | | | | | | | |

PARGI TN 3 maaüksus

Kohtla-Nõmme vald

TAKSEERKIRJELDUSED

| Er. nr. | Pindala ha | Arengukl Rinne | Vanus a | H (m) | D (cm) | Tüüp Päritolu | Bon/ H100 | N (tk/ha) | Täius / G % / m2 | Tagavara tm/er | tm/ha | Juurdek. (tm/a) ha er | Väljaraie % | Kahjustused Põhjus % Aste | | |
|----------------|-------------------------|----------------|---------|-------|--------|---------------|-----------|-----------|------------------|----------------|-------|-----------------------|-------------|---------------------------|--------------------|------------|
| 32301:001:0016 | | | | | | | 2.bon/ | | | | | | | | | |
| 21 | 1.9 | Küps mets | | | | JK | H100=24 | | | 383 | 202 | 2.9 5.5 | | | | 26.05.2016 |
| | Eraldise kaalutud vanus | | 95 a. | | | | | | | | | | | | Kaalutud raievanus | 90 a. |
| | 1 | 85 MA | 95 | 23.0 | 32 | S | | | 52/19 18 | | 326 | | 10 | | | |
| | 1 | 15 KU | 95 | 24.0 | 32 | S | | | | | 57 | | 10 | | | |
| | A | PI | | 3.0 | | S | | | | | | | | | | |
| | A | KL | | 1.0 | | S | | | | | | | | | | |
| | A | TP | | 1.5 | | S | | | | | | | | | | |
| | J | 25 TA | 15 | 3.0 | 3 | S | | | | | | | | | | |
| | J | 30 KU | 15 | 2.0 | 1 | S | | | | | | | | | | |
| | J | 40 VA | 20 | 4.0 | 4 | S | | | | | | | | | | |
| | J | 5 MA | 10 | 2.0 | 2 | S | | | | | | | | | | |
| | | Surnud mets | | | | | | | | | | | | | | |
| | | Lamapuit | | | | | | | | | 5 | | | | | |

Valikraie 1. jrk

Soovitavalt säilitada isikupärase võraga puid. Soodustada laialehiste puuliikide järelkasvu valgustingimusi. TP- mage sõstr, õunapuu, tuhkpuu.

PARGI TN 3 maaüksus

Kohtla-Nõmme vald

TAKSEERKIRJELDUSED

| Er. nr. | Pindala ha | Arengukl Rinne | Vanus a | H (m) | D (cm) | Tüüp Päritolu | Bon/ H100 | N (tk/ha) | Täius / G % / m2 | Tagavara tm/er | tm/ha | Juurdek. (tm/a) ha er | Väljaraie % | Kahjustused Põhjus % Aste | |
|-------------------------|------------|-----------------|---------|-------|--------|---------------|-------------|-----------|------------------|----------------|-------|-----------------------|-------------|---------------------------|--|
| 32301:001:0016 | | | | | | | 1.bon/ | | | | | | | | |
| 22 | 0.2 | Keskealine mets | | | | JK | H100=32 | | 81 | 356 | 8.9 | 2.0 | | 26.05.2016 | |
| Eraldise kaalutud vanus | | | 65 a. | | | | | | | | | | | | |
| | 1 | 80 KU | 65 | 25.0 | 24 | IS | | 80/30 | 29 | 65 | | | 15 | Kaalutud raievanus 81 a. | |
| | 1 | 20 MA | 65 | 25.0 | 24 | S | | | | 16 | | | 15 | põder 35% keskmine | |
| Surnud mets | | | | | | | | | | | | | | | |
| Lamapuit | | | | | | | | | | | | | | | |
| Harvendusraie 1. jrk | | | | | | | | | | | | | | | |
| 32301:001:0016 | | | | | | | 1.bon/ | | | | | | | | |
| 23 | 0.3 | Noorendik | | | | JK | H100=0 | | 0 | 1 | 1.5 | 0.5 | | 26.05.2016 | |
| | 1 | 47 HB | 5 | 2.0 | 1 | V | 2000 tk/ha | | | 0 | | | 15 | | |
| | 1 | 30 KS | 5 | 2.0 | 1 | S | | | | 0 | | | | | |
| | 1 | 20 LV | 5 | 2.0 | 1 | V | | | | 0 | | | 20 | | |
| | 1 | 3 TA | 5 | 1.0 | | S | | | | | | | | | |
| | A | PA | | 2.0 | | S | Liitus 25 % | | | | | | 90 | | |
| Surnud mets | | | | | | | | | | | | | | | |
| Lamapuit | | | | | | | | | | | | | | | |
| Valgustusraie 1. jrk | | | | | | | | | | | | | | | |

PARGI TN 3 maaüksus

Kohtla-Nõmme vald

TAKSEERKIRJELDUSED

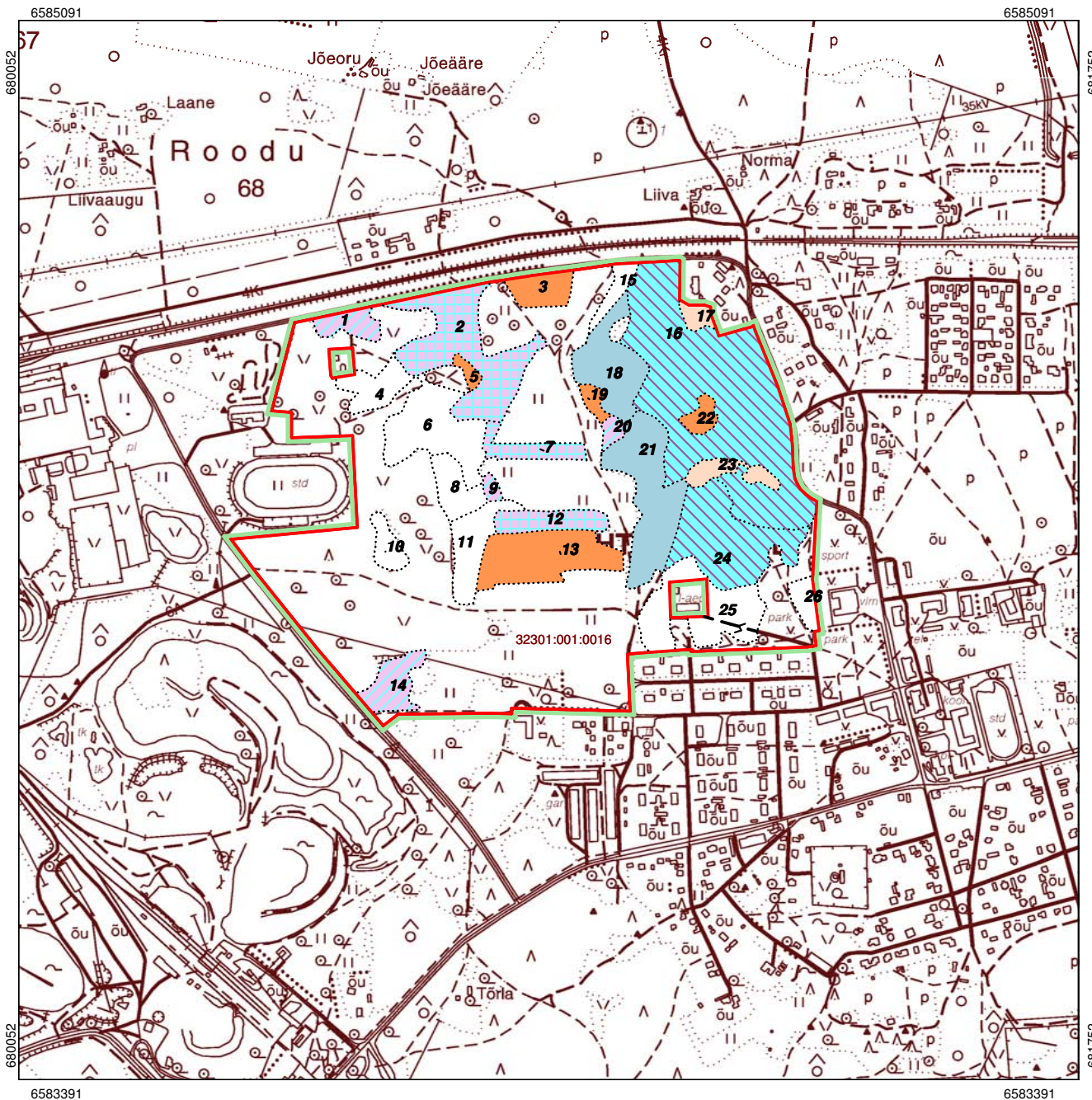
| Er. nr. | Pindala ha | Arengukl Rinne | Vanus a | H (m) | D (cm) | Tüüp Päritolu | Bon/ H100 | N (tk/ha) | Täius / G % / m2 | Tagavara tm/er | tm/ha | Juurdek. (tm/a) ha er | Väljaraie % | Kahjustused Põhjus % Aste | |
|-------------------------|------------|----------------|---------|--------------------------|--------|---------------|-------------|-----------|------------------|----------------|-------|-----------------------|-------------|---------------------------|--|
| 32301:001:0016 | | | | | | | 2.bon/ | | | | | | | | |
| 24 | 2.0 | Küps mets | | | | JK | H100=26 | | | 552 | 271 | 2.5 | 5.1 | 26.05.2016 | |
| Eraldise kaalutud vanus | | | 90 a. | Kaalutud raievanus 83 a. | | | | | | | | | | | |
| | 1 | 60 KU | 90 | 25.0 | 28 | S | | | 62/23 | 23 | | 332 | | 15 | |
| | 1 | 40 MA | 90 | 25.0 | 28 | S | | | | | | 221 | | 15 | |
| | A | PI | | 2.0 | | S | Liitus 45 % | | | | | | | 50 | |
| | A | KL | | 1.0 | | S | | | | | | | | 30 | |
| | A | TP | | 1.5 | | S | | | | | | | | 15 | |
| | A | TM | | 2.0 | | S | | | | | | | | 90 | |
| | J | 65 VA | 10 | 2.0 | 2 | S | 900 tk/ha | | | | | | | | |
| | J | 25 TA | 10 | 2.0 | 1 | S | | | | | | | | | |
| | J | 10 KU | 10 | 1.0 | | S | | | | | | | | | |
| | | Surnud mets | | | | | | | | | | | | | |
| | | Lamapuit | | | | | | | | | | | | | |
| Häilraie 1. jrk | | | | | | | | | | | | | | | |
| Harvendada alusmetsa | | | | | | | | | | | | | | | |

PARGI TN 3 maaüksus

Kohtla-Nõmme vald

TAKSEERKIRJELDUSED

| Er. nr. | Pindala ha | Arengukl Rinne | Vanus a | H (m) | D (cm) | Tüüp Päritolu | Bon/ H100 | N (tk/ha) | Täius / G % / m2 | Tagavara tm/er | tm/ha | Juurdek. (tm/a) ha er | Väljaraie % | Kahjustused Põhjus % Aste |
|-----------------------------|------------|-----------------|---------|--------------------------|--------|---------------|------------|-----------|------------------|----------------|-------|-----------------------|-------------|---------------------------|
| 32301:001:0016 | | | | | | | 2.bon/ | | | | | | | |
| 25 | 1.4 | Valmiv mets | | | | JK | H100=27 | | | 351 | 239 | 3.7 | 5.4 | 26.05.2016 |
| Eraldise kaalutud vanus | | | 83 a. | Kaalutud raievanus 90 a. | | | | | | | | | | |
| | 1 | 65 MA | 80 | 24.0 | 28 | S | | | 60/22 | 21 | | 227 | | |
| | 1 | 30 MA | 100 | 24.0 | 36 | S | | | | | | 105 | | |
| | 1 | 4 KU | 80 | 25.0 | 32 | S | | | | | | 13 | | |
| | 1 | 1 KS | 50 | 18.0 | 28 | S | | | | | | 3 | | |
| | J | 75 VA | 5 | 2.0 | 1 | S | 1500 tk/ha | | | | | | | |
| | J | 25 TA | 15 | 3.0 | 4 | S | | | | | | | | |
| | | Surnud mets | | | | | | | | | | | | |
| | | Lamapuit | | | | | | | | | | | | |
| Täius või liitus ebaühtlane | | | | | | | | | | | | | | |
| 32301:001:0016 | | | | | | | 2.bon/ | | | | | | | |
| 26 | 0.2 | Keskealine mets | | | | JK | H100=26 | | | 23 | 90 | 3.1 | 0.8 | 26.05.2016 |
| Eraldise kaalutud vanus | | | 50 a. | Kaalutud raievanus 91 a. | | | | | | | | | | |
| | 1 | 40 PN | 50 | 19.0 | 28 | S | | | 39/10 | 10 | | 9 | | |
| | 1 | 30 KS | 50 | 19.0 | 24 | S | | | | | | 7 | | |
| | 1 | 15 VA | 50 | 19.0 | 22 | S | | | | | | 3 | | |
| | 1 | 15 SA | 50 | 19.0 | 26 | S | | | | | | 3 | | |
| | | Surnud mets | | | | | | | | | | | | |
| | | Lamapuit | | | | | | | | | | | | |
| Pargiala | | | | | | | | | | | | | | |



Kavandatud tööde plaan

PARGI TN 3

Kohtla-Nõmme vald
Ida-Virumaa

| | |
|--|---|
| | lageraie lood. uuenemisele jätmisega |
| | lageraie kultiveerimisega |
| | lageraie lood. uuenemisele kaasaitamisega |
| | aegjärke raie |
| | hällraie |
| | veerraie |
| | valgustusraie |
| | harvendusraie |
| | sanitaarraie |
| | valikraie |
| | kultiveerimine |
| | laasimine |
| | maapinna mineraliseerimine |
| | kultuuride hooldamine |

Leht nr. 1

Kaardistatud: 2016 .a

Põhikaart: Maa-amet

Mõõtkava : 1:10 000



UUENDUSRAIETE NIMEKIRI

Vald: Kohtla-Nõmme
Kinnistu: PARGI TN 3

| Eraldis | Raieliik | KKT | Enamus puuliik | Raie jrk | Pind | Väljaraiutav tagavara (tm) | | | | | | | | | |
|----------------|-----------|-----|----------------|----------|------|----------------------------|-------|------|------|------|------|-----------|-----------|--------|-------|
| | | | | | | Mänd | Kuusk | Kask | Haab | Tamm | Saar | Sang-lepp | Hall-lepp | Teised | Kokku |
| 32301:001:0016 | | | | | | | | | | | | | | | |
| 16 | Häilraie | JK | mänd | 1 | 6.3 | 192 | 37 | | | | | | | | 229 |
| 18 | Valikraie | JK | mänd | 1 | 1.2 | 30 | 17 | | | | | | | | 47 |
| 20 | Lageraie | JK | hall-lepp | 2 | 0.1 | | | | | | | | 13 | | 13 |
| 21 | Valikraie | JK | mänd | 1 | 1.9 | 33 | 6 | | | | | | | | 39 |
| 24 | Häilraie | JK | kuusk | 1 | 2.0 | 33 | 49 | | | | | | | | 82 |
| 2 | Lageraie | MP | kask | 1 | 2.3 | 11 | 42 | 214 | | | | | 36 | 24 | 327 |
| 1 | Lageraie | ND | hall-lepp | 1 | 0.4 | 1 | | | | | | | 70 | 2 | 73 |
| 7 | Lageraie | ND | pappel | 2 | 0.5 | | | | 10 | | | | | 44 | 54 |
| 9 | Lageraie | ND | hall-lepp | 1 | 0.1 | | | | 3 | | | | 11 | | 14 |
| 12 | Lageraie | MP | pappel | 1 | 0.6 | | | | 7 | | | | | 64 | 71 |
| 14 | Lageraie | MP | pappel | 2 | 0.6 | | | | 10 | | | | 10 | 31 | 51 |
| KOKKU: | | | | | 16.0 | 300 | 151 | 244 | | | | | 140 | 165 | 1 000 |

HOOLDUSRAIETE NIMEKIRI

Vald: Kohtla-Nõmme

Kinnistu: PARGI TN 3

| Era- ldis | Raieliik | KKT | Enamus puuliik | Raie jrk | Pind (ha) | Kasvava metsa tagavara (tm) | Väljaraiutav tagavara (tm) | | | | | | | | Raie % | |
|----------------|---------------|-----|-------------------|-------------|--------------|-----------------------------------|----------------------------|-------|------|------|------|------|---------------|---------------|--------|-------|
| | | | | | | | Mänd | Kuusk | Kask | Haab | Tamm | Saar | Sang- lepp | Hall- lepp | Teised | Kokku |
| 32301:001:0016 | | | | | | | | | | | | | | | | |
| 19 | Harvendusraie | JK | hall-lepp | 1 | 0.2 | 10.6 | | | | | | | 2 | 2 | 22 | 18 |
| 23 | Valgustusraie | JK | haab | 1 | 0.4 | 0.4 | | | | | | | | | | |
| 22 | Harvendusraie | JK | kuusk | 1 | 0.2 | 81.9 | 2 | 9 | | | | | | 11 | 13 | 13 |
| 17 | Valgustusraie | JK | tamm | 1 | 0.2 | | | | | | | | | | | |
| 3 | Harvendusraie | MP | kask | 2 | 0.5 | 34.3 | | | 6 | | | | | 6 | 17 | 17 |
| 5 | Harvendusraie | MP | hall-lepp | 2 | 0.1 | 9.5 | | | | | | | 2 | 2 | 22 | 21 |
| 13 | Harvendusraie | MP | kask | 2 | 1.6 | 73.1 | | | 7 | | | | | 7 | 9 | 9 |
| KOKKU: | | | | | 3.2 | 209.8 | 2 | 9 | 13 | | | | 4 | 28 | | |

Soovitav harvendusraiete pindala on 2.6 ha.

UUENDUSTÖÖDE NIMEKIRI

Vald: Kohtla-Nõmme
Kinnistu: PARGI TN 3

| Eraldus | Töö | Soovitav | | | Aasta | Eralduse pindala (ha) | KKT | Peapuuliik | Arenguklass |
|----------------|-------------------------|----------|-----------|---------|-------|-----------------------|-----|------------|-------------|
| | | Puuliik | Arv tk/ha | Pindala | | | | | |
| 32301:001:0016 | | | | | | | | | |
| 1 | Lood. uuen. kaasaaitam. | | | | | 0.4 | ND | hall-lepp | Küps mets |
| 2 | Kultuuride hooldamine | | | | | 2.3 | MP | kask | Küps mets |
| | Maapinna mineral. | | | | | 2.3 | MP | kask | Küps mets |
| | Istutamine | kask | 2000 | 2.3 | | 2.3 | MP | kask | Küps mets |
| 7 | Istutamine | kask | 2000 | 0.5 | | 0.5 | ND | pappel | Valmiv mets |
| | Kultuuride hooldamine | | | | | 0.5 | ND | pappel | Valmiv mets |
| 9 | Lood. uuen. kaasaaitam. | | | | | 0.1 | ND | hall-lepp | Küps mets |
| 12 | Kultuuride hooldamine | | | | | 0.6 | MP | pappel | Küps mets |
| | Maapinna mineral. | | | | | 0.6 | MP | pappel | Küps mets |
| | Istutamine | kask | 2000 | 0.6 | | 0.6 | MP | pappel | Küps mets |
| 14 | Lood. uuen. kaasaaitam. | | | | | 0.6 | MP | pappel | Küps mets |
| 20 | Lood. uuen. kaasaaitam. | | | | | 0.1 | JK | hall-lepp | Valmiv mets |
| Kokku: | | | | 6800.0 | | | | | |

Istutusmaterjali vajadus:

6 800 tk

METSAMAA JA TAGAVARA JAGUNEMINE ARENGUKLASSIDE JA PUULIIKIDE JÄRGI

Vald: Kohtla-Nõmme

Kinnistu: PARGI TN 3

| Arenguklass | Pind | Kooseisu puuliikide tagavarad (tm) | | | | | | | | | Kokku |
|-----------------|------|------------------------------------|-------|-------|------|------|------|----------|-----------|--------|---------|
| | | Mänd | Kuusk | Kask | Haab | Tamm | Saar | Sanglepp | Hall lepp | Teised | |
| Lage ala | | | | | | | | | | | |
| Selgusetala | 0.2 | | | | | | | | | | |
| Noorendik | 1.0 | 0.5 | | 3.3 | 4.3 | | | | 0.1 | 1.0 | 9.2 |
| Latimets | 2.1 | 8.8 | | 94.5 | 3.7 | | | | | | 107.0 |
| Keskealine mets | 3.5 | 44.3 | 69.7 | 226.9 | 10.8 | | 3.5 | | 74.3 | 46.3 | 475.8 |
| Valmiv mets | 2.9 | 335.7 | 15.7 | 17.4 | | | | | 76.5 | 41.1 | 486.4 |
| Küps mets | 15.4 | 2 163.9 | 813.2 | 240.4 | | | | | 124.0 | 119.4 | 3 460.9 |
| Kokku: | 25.1 | 2 553.2 | 898.6 | 582.5 | 18.8 | | 3.5 | | 274.9 | 207.8 | 4 539.3 |

METSAMAA JAGUNEMINE KASVUKOHATÜÜPIDE JÄRGI (HA)

Vald: Kohtla-Nõmme

Kinnistu: PARGI TN 3

| Kasvukohatüüp | Enamuspuuliik | | | | | | | | | Kokku | |
|---------------------|---------------|-------|------|------|------|------|---------------|--------------|--------|-------|-----|
| | Mänd | Kuusk | Kask | Haab | Tamm | Saar | Sang- lepp | Häll lepp | Teised | ha | % |
| jänsekapsa | 10.9 | 2.3 | | 1.0 | 0.2 | | | 0.3 | 0.3 | 14.9 | 59 |
| mineraalne puistang | | | 7.0 | | | | | 0.7 | 1.2 | 8.9 | 35 |
| naadi | | | | | | | | 0.7 | 0.5 | 1.2 | 4 |
| Kokku: | 10.9 | 2.3 | 7.0 | 1.0 | 0.2 | | | 1.7 | 2.0 | 25.0 | 100 |

METSAMAA JA PUISTUTE ÜLDINE ISELOOMUSTUS

Vald: Kohtla-Nõmme

Kinnistu: PARGI TN 3

| Enamus- puuliik | Lagedad alad (ha) | Selguseta alad (ha) | P u i s t u t e | | | | | | | |
|--------------------|-------------------------|---------------------------|-----------------|----------|---------|--------------------|---------|----------|----------|---------------|
| | | | Pindala | Tagavara | | Aastane juurdekasv | | Keskmine | | |
| | | | | (tm) | (tm/ha) | (tm) | (tm/ha) | vanus | boniteet | I rinde täius |
| haab | | | 1.0 | 9 | 9 | 3 | 5 | 6 | 1.00 | |
| kask | | | 7.0 | 793 | 113 | 36 | 36 | 41 | 1.80 | 61.50 |
| kuusk | | | 2.3 | 636 | 280 | 7 | 11 | 78 | 1.50 | 71.00 |
| hall-lepp | | | 1.7 | 187 | 109 | 13 | 53 | 24 | 1.40 | 80.27 |
| mänd | | | 10.9 | 2 718 | 248 | 38 | 13 | 91 | 2.00 | 59.25 |
| pärn | | | 0.3 | 23 | 88 | 1 | 3 | 50 | 2.00 | 39.10 |
| pappel | | | 1.7 | 173 | 104 | 2 | 4 | 47 | 1.70 | 47.67 |
| tamm | | 0.2 | | | | | | | | |
| | | 0.2 | 24.9 | 4 539 | | 100 | | 64 | 1.80 | 61.51 |

METSAMAA PINDALA JAGUNEMINE
PEAPUULIIKIDE JA VANUSTE JÄRGI (HA)

Vald: Kohtla-Nõmme

Kinnistu: PARGI TN 3

| Vanusastmed (a) | Enamuspuuliik (ha) | | | | | | | | | Kokku (ha) |
|-----------------|--------------------|-------|------|------|------|------|-----------|-----------|--------|------------|
| | Mänd | Kuusk | Kask | Haab | Tamm | Saar | Sang-lepp | Hall lepp | Teised | |
| Lagedad alad | | | | | | | | | | |
| Selgusetad alad | | | | | 0.2 | | | | | 0.2 |
| 0 - 9 a. | | | | 1.0 | | | | | | 1.0 |
| 10 - 19 a. | | | 1.6 | | | | | 0.3 | | 1.9 |
| 20 - 29 a. | | | 1.3 | | | | | 1.0 | | 2.3 |
| 30 - 39 a. | | | | | | | | 0.5 | 0.5 | 1.0 |
| 40 - 49 a. | | | 1.9 | | | | | | 0.6 | 2.5 |
| 50 - 59 a. | | | | | | | | | 0.3 | 0.3 |
| 60 - 69 a. | | 0.2 | | | | | | | 0.6 | 0.8 |
| 70 - 79 a. | | | | | | | | | | |
| 80 - 89 a. | 1.5 | | | | | | | | | 1.5 |
| 90 - 99 a. | 8.2 | 2.0 | 2.3 | | | | | | | 12.5 |
| 100 - 109 a. | 1.2 | | | | | | | | | 1.2 |
| 110 - 119 a. | | | | | | | | | | |
| 120 - 129 a. | | | | | | | | | | |
| 130 - 139 a. | | | | | | | | | | |
| 140 - 149 a. | | | | | | | | | | |
| 150 ja vanemad | | | | | | | | | | |
| KOKKU: | 10.9 | 2.2 | 7.1 | 1.0 | 0.2 | | | 1.8 | 2.0 | 25.2 |

PUIDUKASUTUSE JAGUNEMINE RAIELIIKIDE LÕIKES

Vald: Kohtla-Nõmme

Kinnistu: PARGI TN 3

| Raieliik | Pindala (ha) | Raiutav tagavara (tm) | | | | | | | | | Kokku | Väljaraie tm/ha |
|----------------|-----------------|----------------------------|------------|------------|------|------|------|----------|------------|------------|--------------|--------------------|
| | | Kasvava metsana puuliigiti | | | | | | | | | | |
| | | Mänd | Kuusk | Kask | Haab | Tamm | Saar | Sanglepp | Hall lepp | Teised | | |
| Hooldusraied | | | | | | | | | | | | |
| Valgustusraie | 0.6 | | | | | | | | | | | |
| Harvendusraie | 2.6 | 3 | 9 | 13 | | | | | 4 | | 29 | 11.1 |
| Sanitaarraie | | | | | | | | | | | | |
| Valikraie | 3.1 | 62 | 23 | | | | | | | | 85 | 27.4 |
| Uuendusraied | | | | | | | | | | | | |
| Lageraie | 4.6 | 11 | 42 | 243 | | | | | 141 | 165 | 602 | 130.8 |
| Turberaied | | | | | | | | | | | | |
| Aegjätkne raie | | | | | | | | | | | | |
| Häilraie | 8.3 | 225 | 86 | | | | | | | | 311 | 37.4 |
| Veerraie | | | | | | | | | | | | |
| Kokku: | 19.2 | 301 | 160 | 256 | | | | | 145 | 165 | 1 027 | |

KASUTATAVAD LÜHENDID

KKT

| | |
|----|---------------------|
| AN | angervaksa |
| JK | jänesekapsa |
| JM | jänesekapsa-mustika |
| JO | jänesekapsa-kõdusoo |
| JP | jänesekapsa-pohla |
| KL | kastikuloo |
| KM | karusambla-mustika |
| KN | kanarbiku |
| KR | karusambla |
| LD | lotu |
| LL | leesikaloo |
| LU | lubikaloo |
| MD | madaloo |
| MO | mustika-kõdusoo |
| MP | mineraalne puistang |
| MS | mustika |
| ND | naadi |
| OS | osja |
| PH | pohla |
| RB | raba |
| SJ | sõnajala |
| SL | sinilille |
| SM | sambliku |
| SN | sinika |
| SS | siirdesoo |

| | |
|----|------------------|
| TA | tarna-angervaksa |
| TP | turbane puistang |
| TR | tarna |

PARITOLU

| | |
|----|------------------------------------|
| | looduslik päritolu mittetuvastatav |
| IS | Istutuskultuur |
| K | Kultuur |
| KV | Külvikultuur |
| S | Looduslik seemnetekkeline |
| V | Looduslik võrsetekkeline |

PL

| | |
|----|-----------|
| AR | aroonia |
| AS | astelpaju |
| HB | haab |
| JA | jalakas |
| KD | kadakas |
| KL | kuslapuu |
| KP | künnapuu |
| KS | kask |
| KU | kuusk |
| LH | lehis |
| LM | sanglepp |
| LV | hall-lepp |
| MA | mänd |
| NU | nulg |
| PA | paju |
| PI | pihlakas |

| | |
|----|-----------------|
| PK | paakspuu |
| PM | põõsasmaran |
| PN | pärn |
| PP | pappel |
| RE | remmelgas |
| SA | saar |
| SD | seedermand |
| SP | sarapuu |
| SS | sõstar |
| TA | tamm |
| TL | teised lehtpuud |
| TM | toomingas |
| TO | teised okaspuud |
| TP | teised põõsad |
| TS | ebatsuuga |
| TY | türnpuu |
| VA | vaher |

RINNE

| | |
|---|----------------------|
| - | |
| 1 | I rinne |
| 2 | II rinne |
| A | põõsarinne, alusmets |
| J | järelkasv |
| Y | üksikud puud |

MÕISTED

| | |
|----------|---|
| KKT | kasvukohatüüp |
| H (m) | puistuelemendi kõrgus meetrites |
| D (cm) | puistuelemendi diameeter cm |
| Bon/H100 | boniteet/ puistu eeldatav kõrgus 100 a vanuselt |
| N | puude arv |
| tm | tihumeeter |

RAIE JÄRJELKORD

Kiire - raiuda 0-2 aasta jooksul
1. jrk - raiuda 1-5 aasta jooksul
2. jrk - raiuda 5-10 aasta jooksul

täius suhtarv, mis iseloomustab puistu tagavara suhet optimaalsesse tagavarasse %